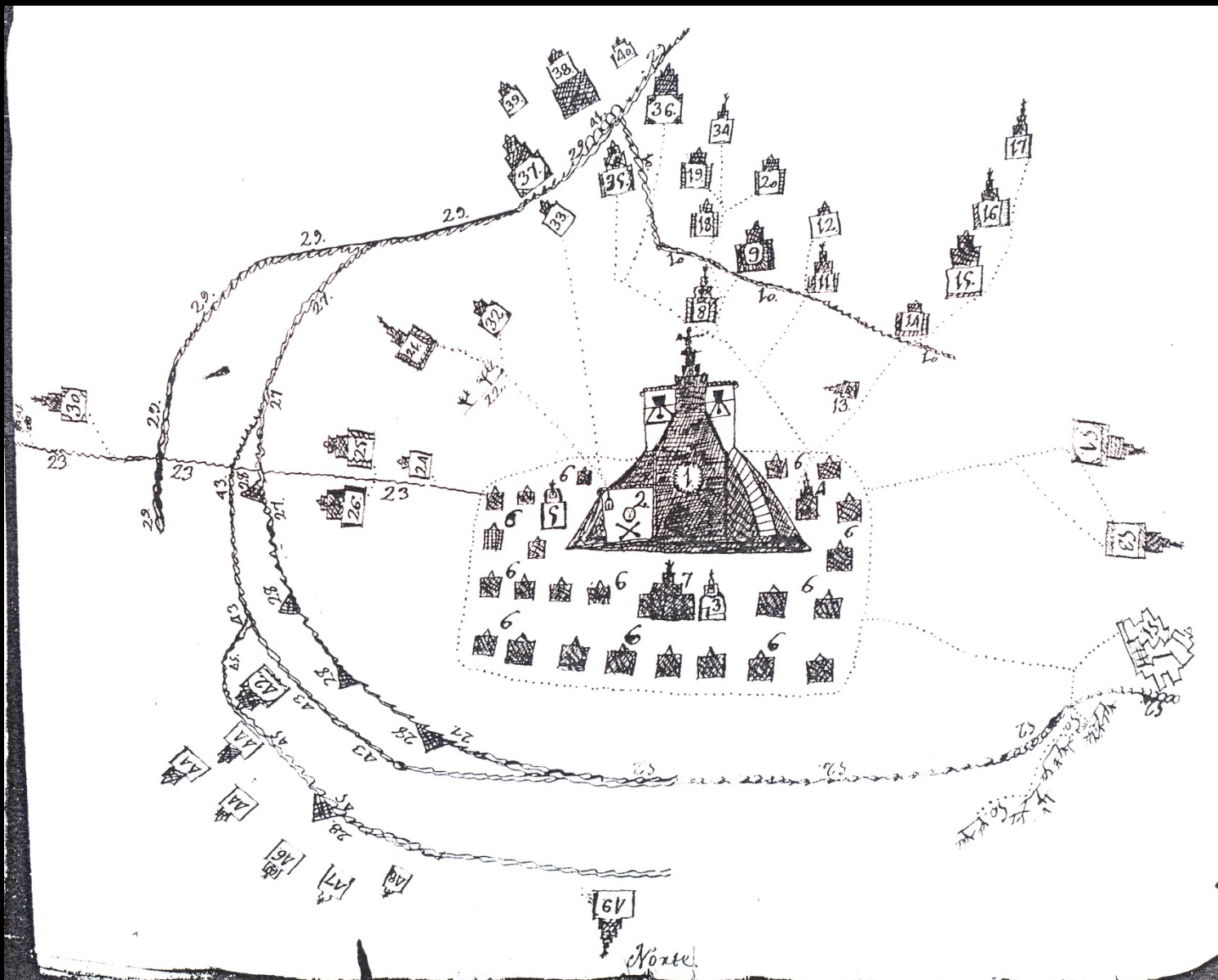


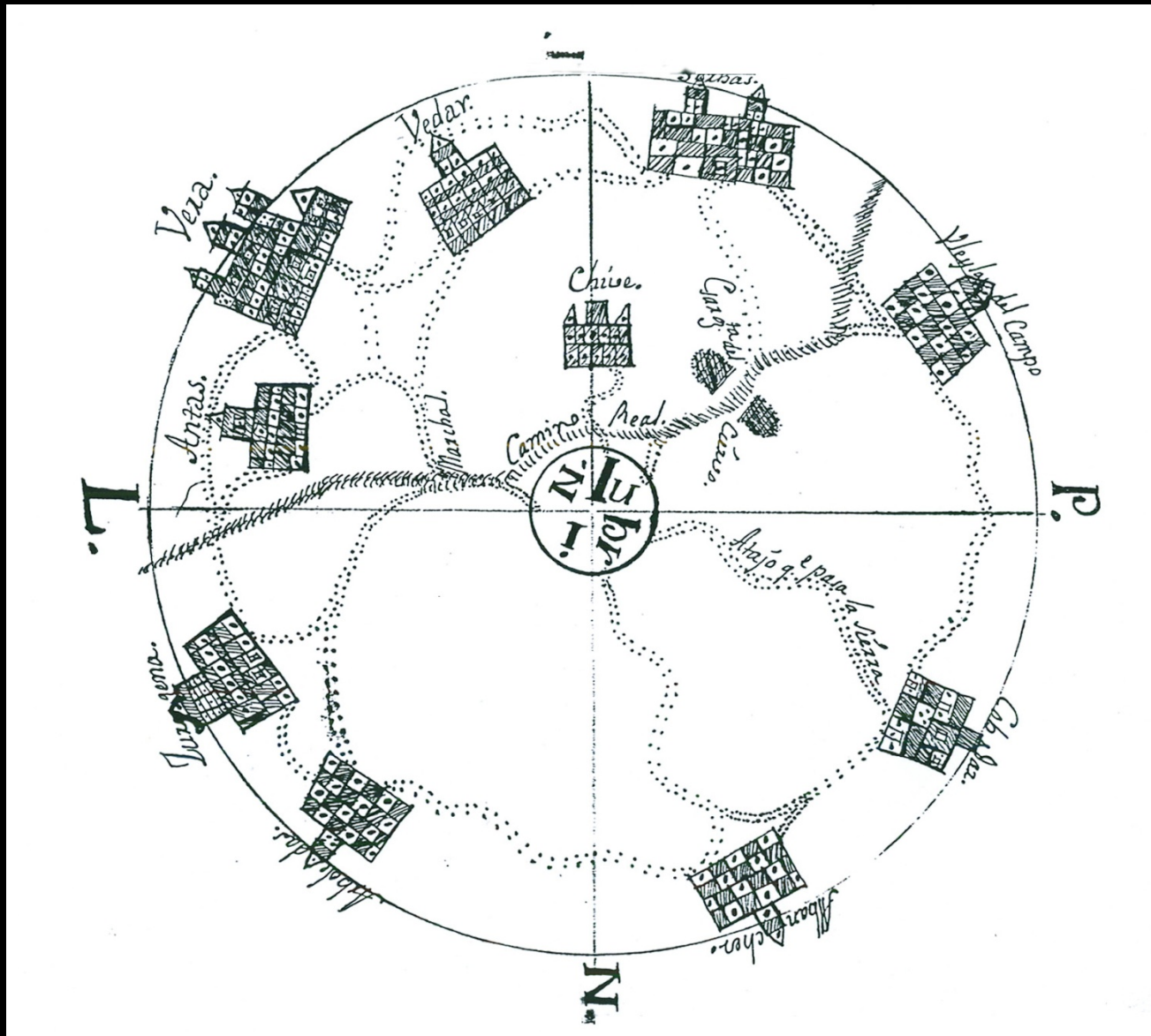


PAISAJES A MANO ALZADA: la cartografía intuitiva como herramienta de estudio del espacio local en el siglo XVIII

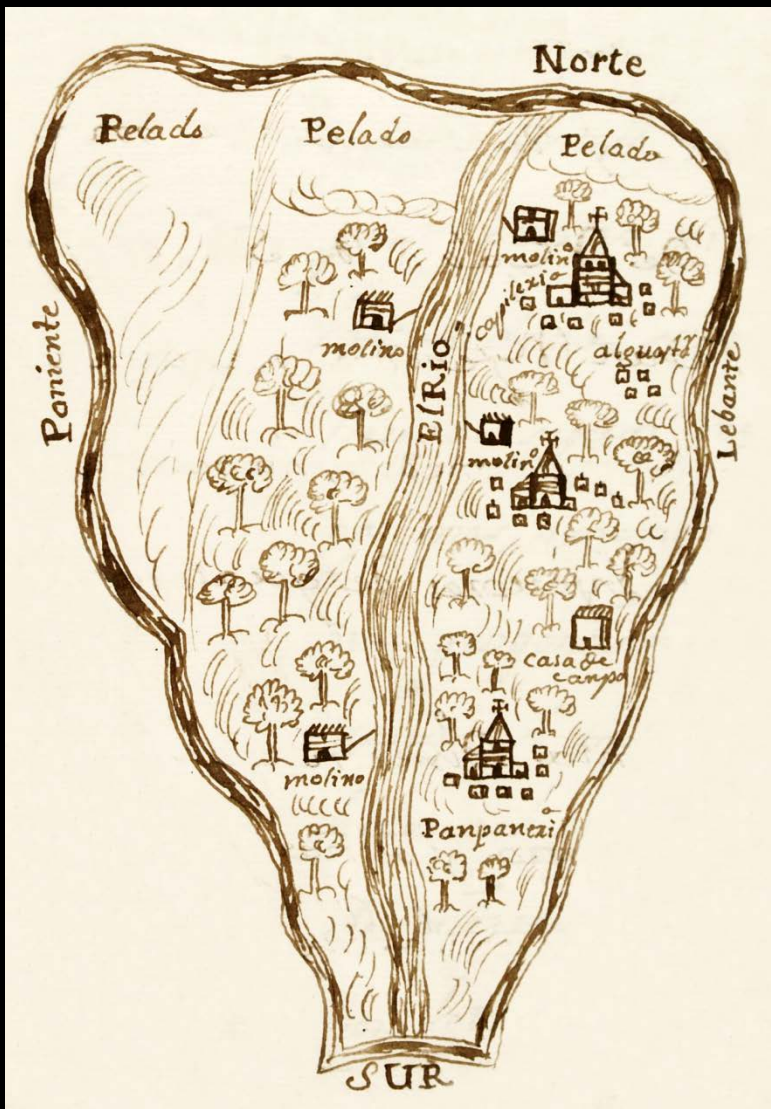
María José Ortega Chinchilla



Castilleja del Campo (Sevilla)



Lubrín (Almería)



Barranco de Poqueira (Granada)



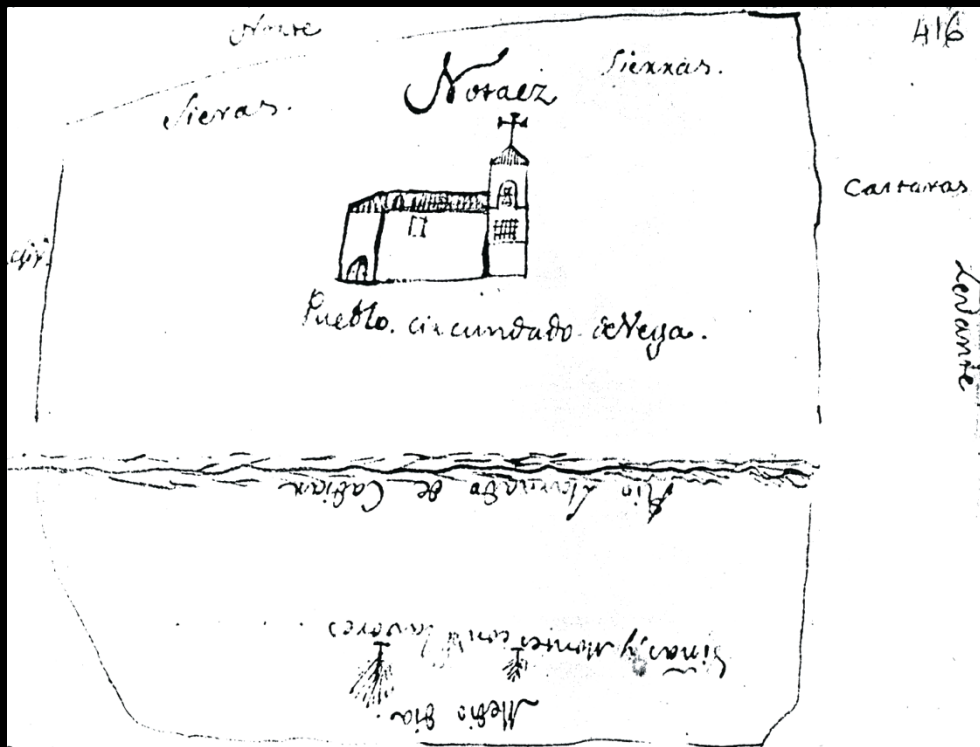
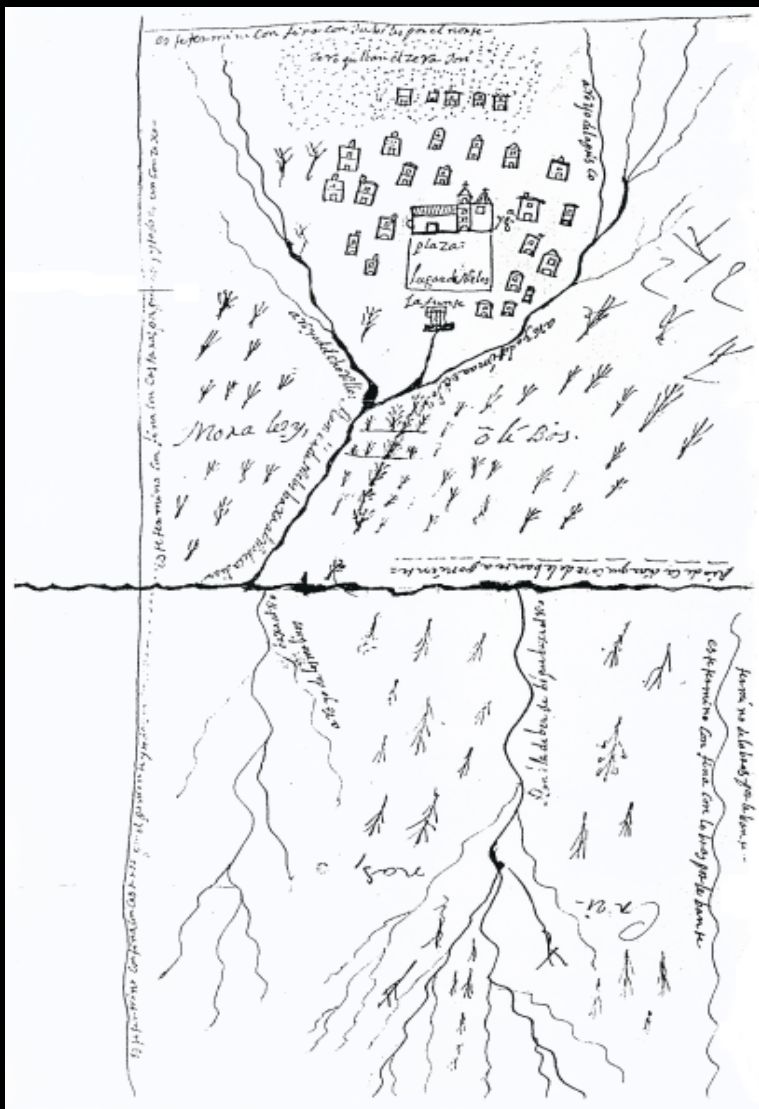
Bentarique (Almería)

Mapa 1: Corregimiento El Hormiguero 1948-1955



Fuente: Elaborado por la comunidad de El Hormiguero. Proyecto *Tierra y derechos en aguas turbulentas*. Grupo Conflicto social y violencia, Centro de Estudios Sociales, Universidad Nacional de Colombia. 2011.





Notáez (Granada)

Nieves (Granada)



Loja (Granada)

Levante

Norte

Almexixar.

Notaez

molin

molino

Rio De Cadiar.

La Venta.

Barba Cana

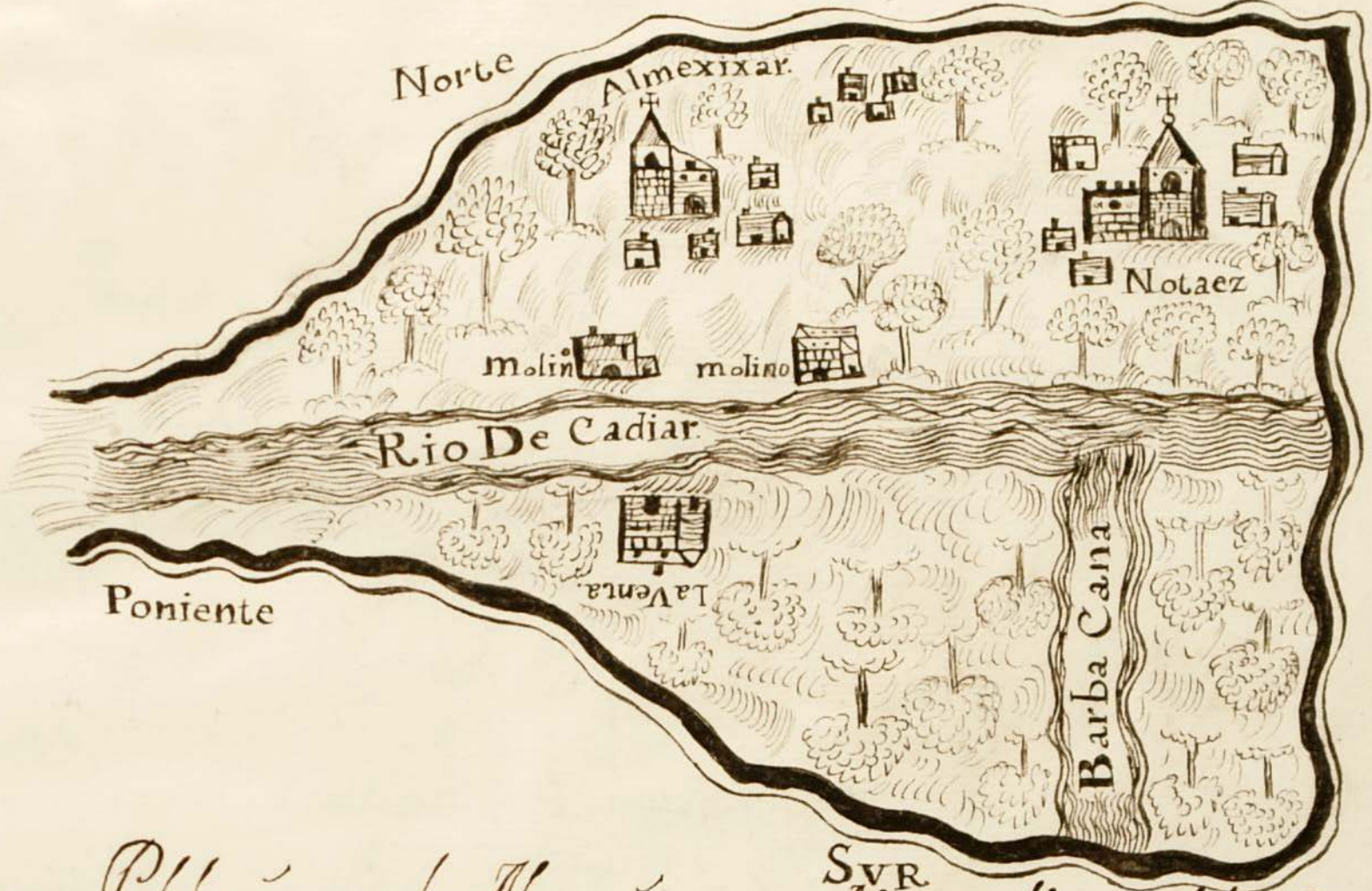
Poniente

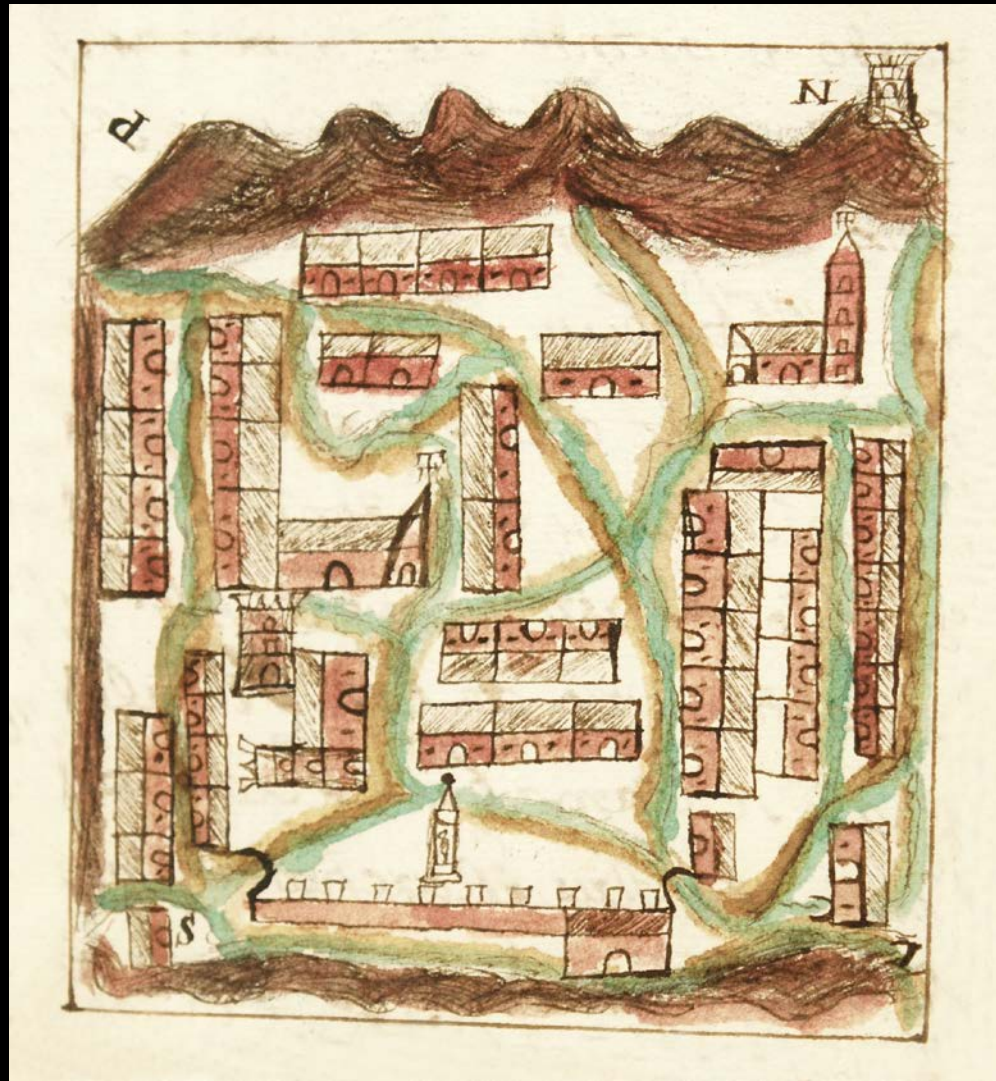
P11

1711

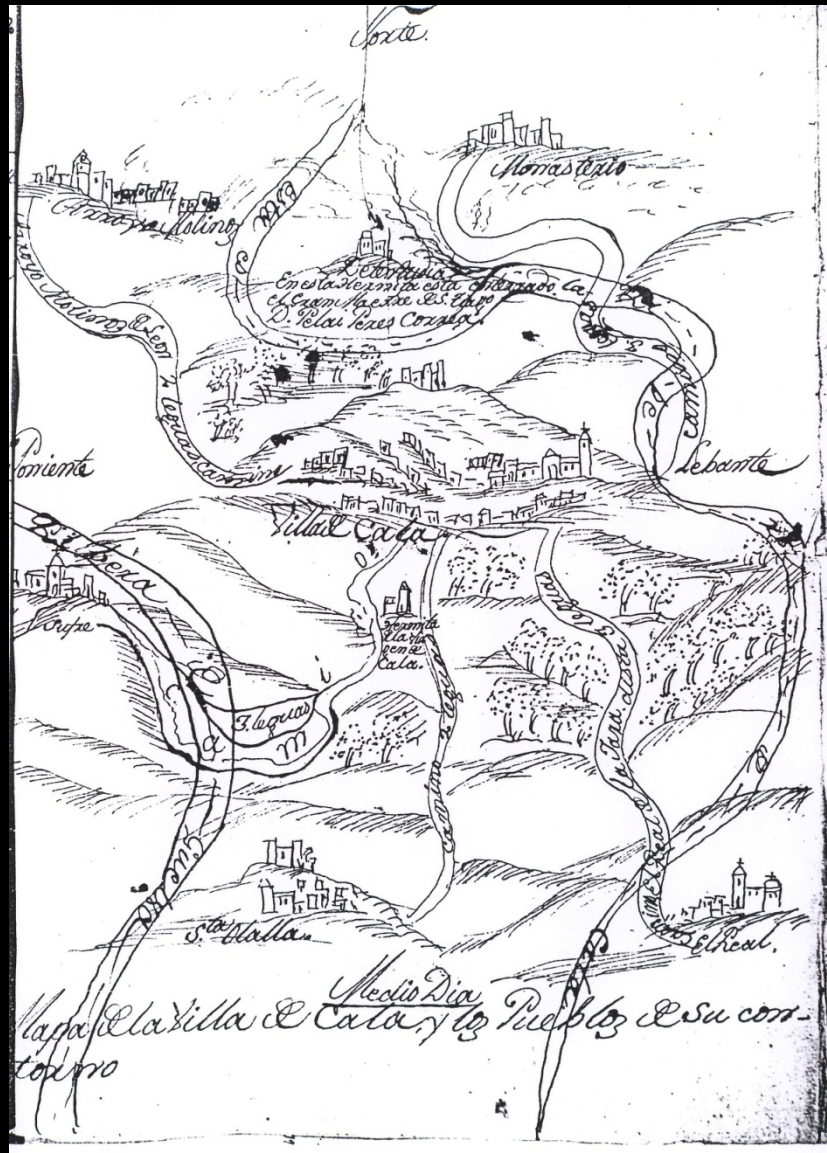
SVR

li

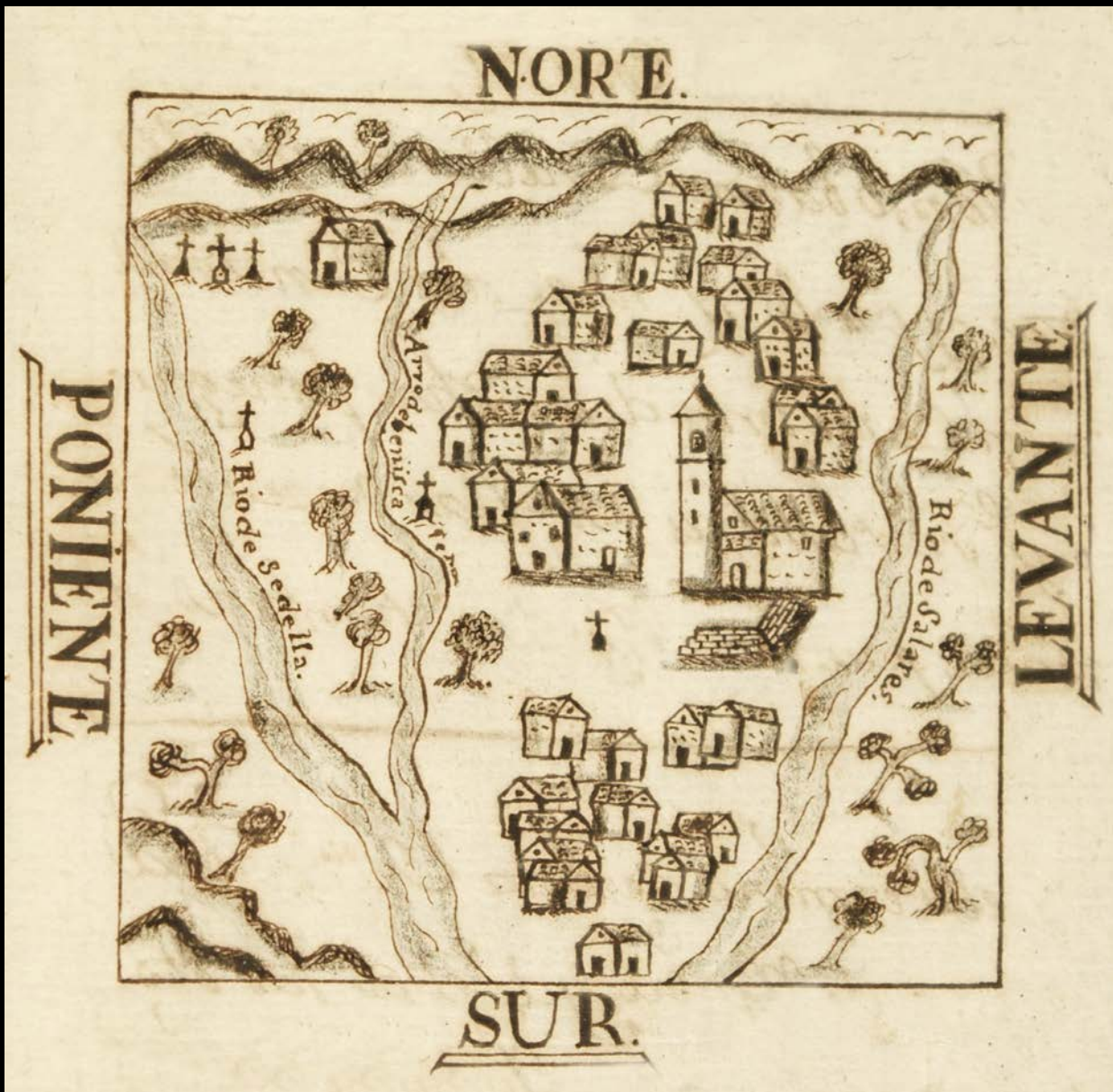




Tolox (Málaga)



Cala (Huelva)



Salares (Málaga)